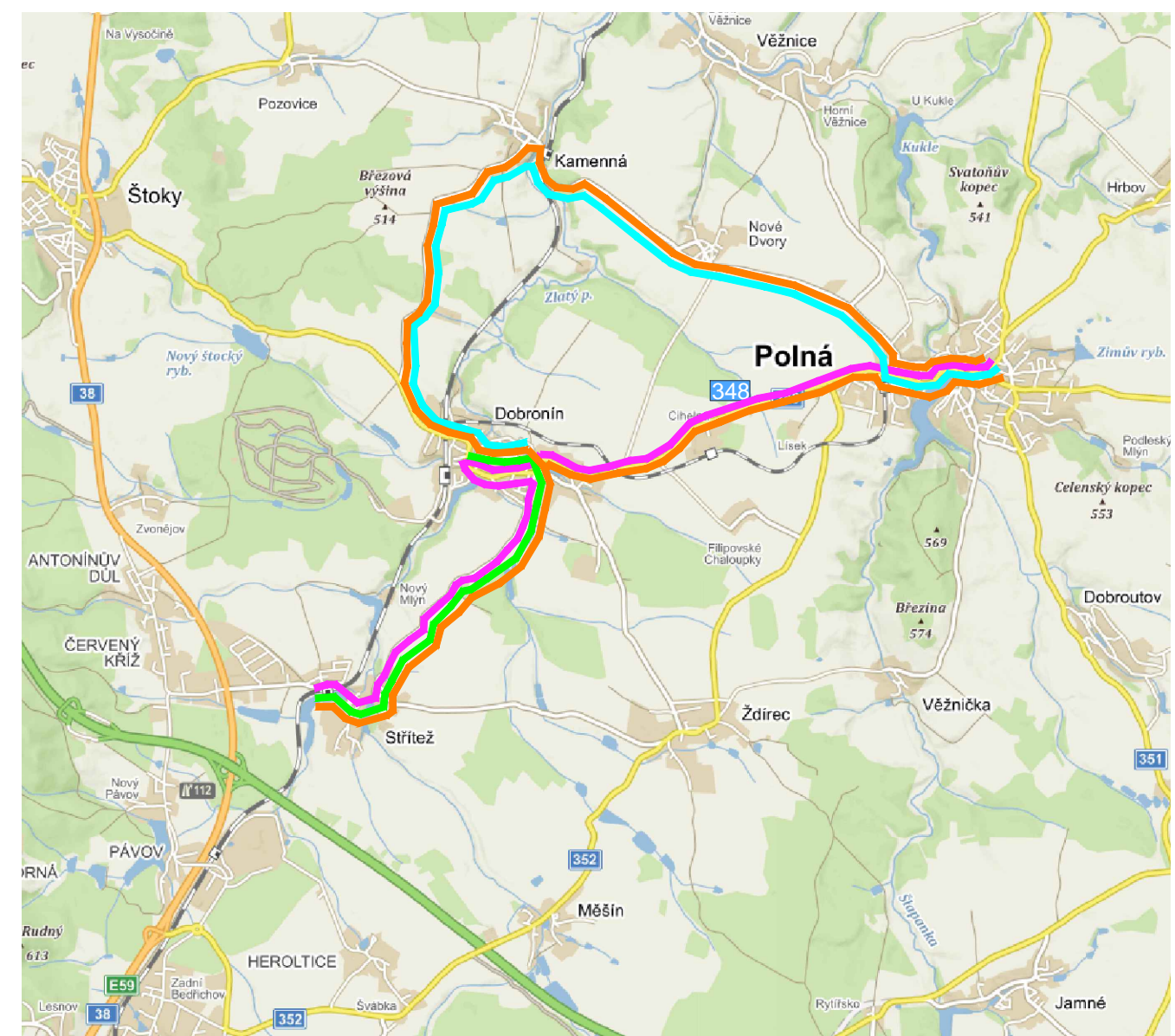
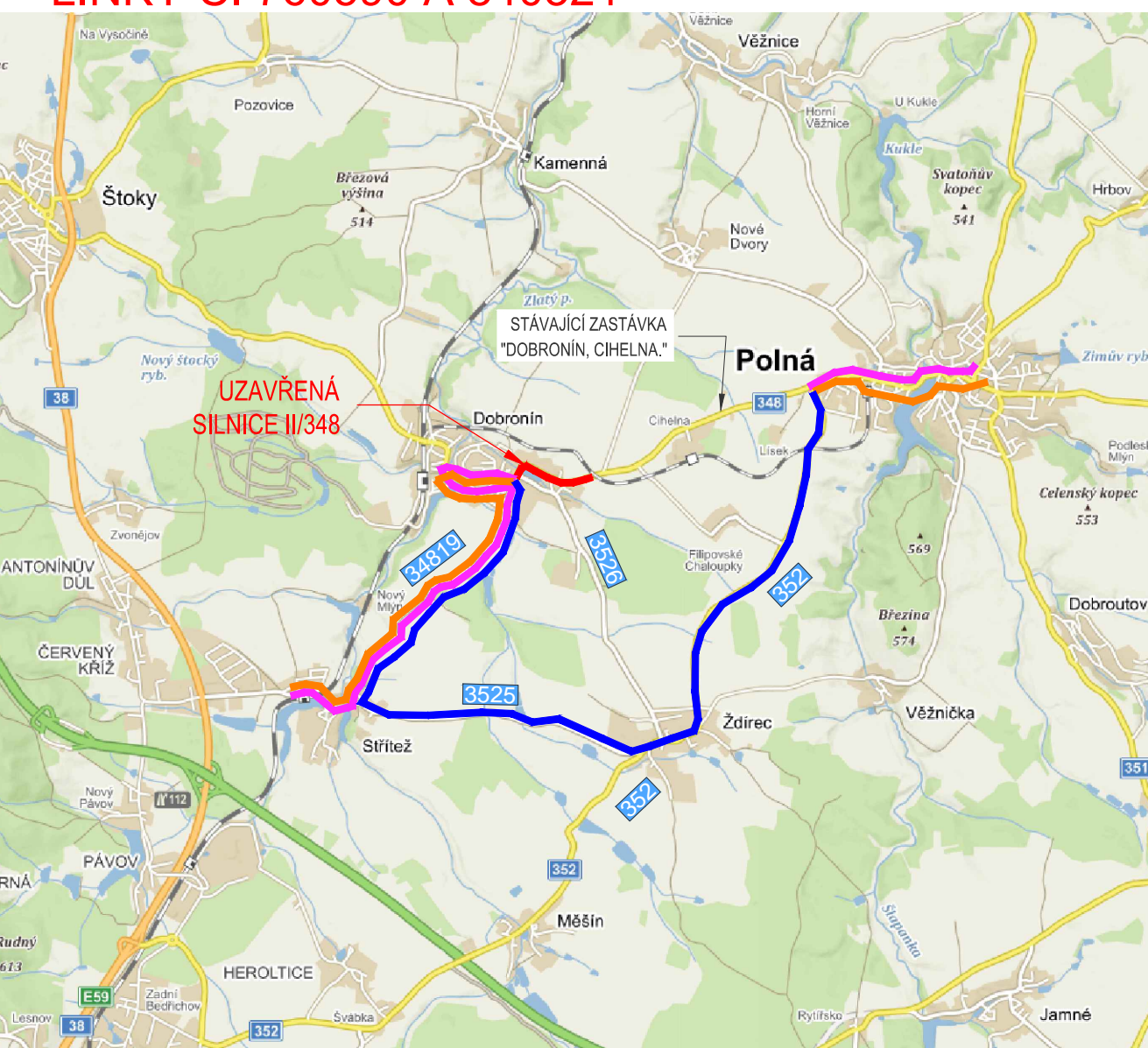


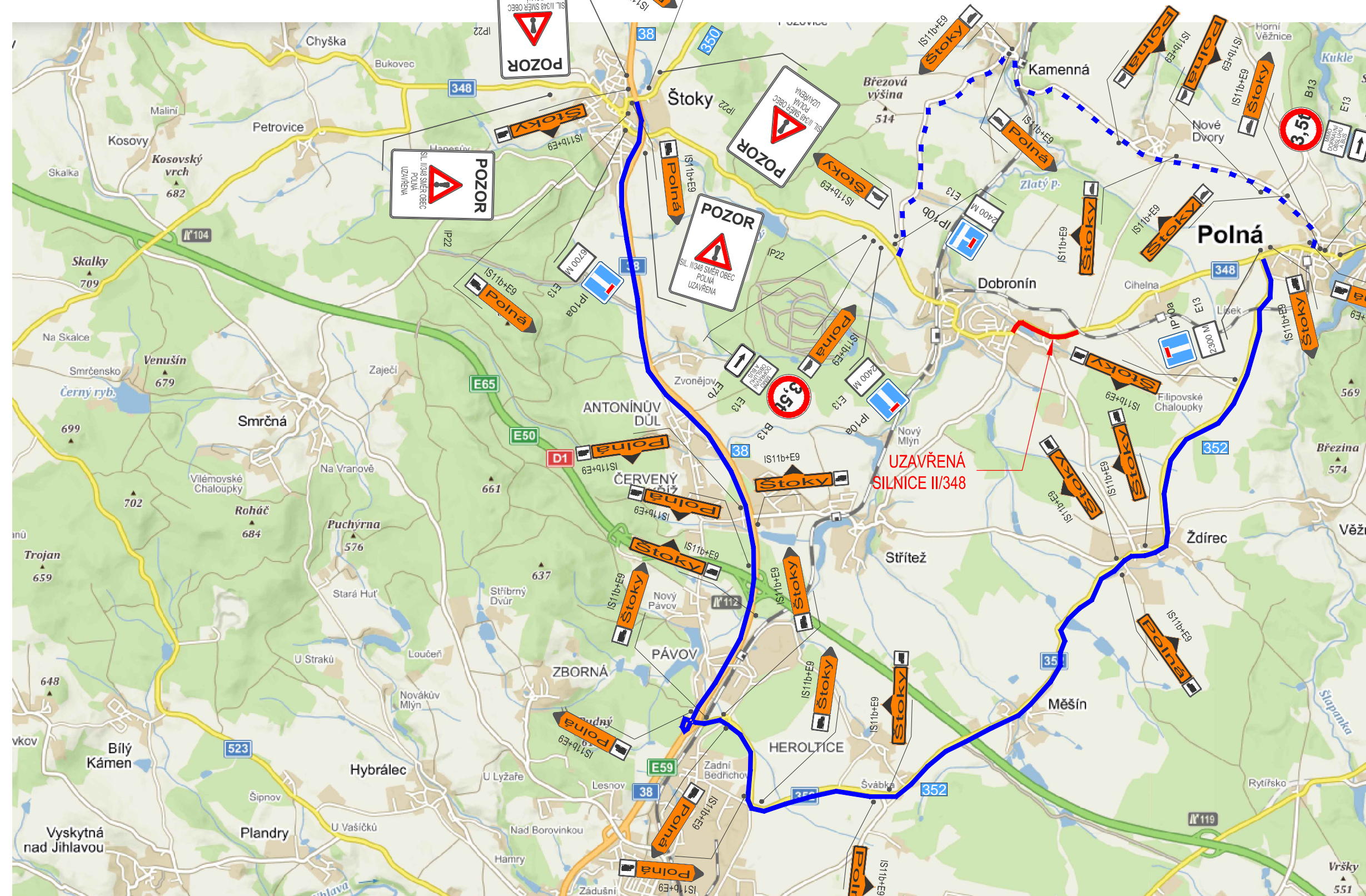
### STÁVAJÍCÍ TRASY AUTOBUSOVÝCH LINEK



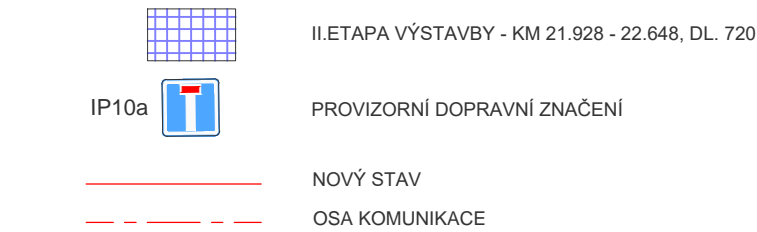
### OBJÍZDNÁ TRASA PRO AUTOBUSOVÉ LINKY Č. 760590 A 840321



### III. ETAPA - OBJÍZDNÁ TRASA PRO INDIVIDUÁLNÍ AUTOMOBILOVOU DOPRAVU



### LEGENDA NOVÝ STAV:



### POZNÁMKA:

- Zhotovitel je povinen označit prostor pro dočasné přemístění zastávky dle platných předpisů a norem na dopravní značení
- Zastávka o povolení uzavírky a nařízení objížděky je povinen předložit minimálně 30 dnů před zahájením stavební akce žádost o souhlas s dočasným přemístěním zastávky u příslušného dopravního úřadu
- V rámci III. Etapy bude autobusová zastávka "Dobronín, Cihelna" dočasně zrušena
- Objížděná trasa pro autobusovou linku č. 760590 a 840321 povede přes sil. II/34819, III/3525, II/352 (trasa přes obec Střítež a Ždírec)
- Individuální automobilová doprava do 3,5 t mezi obcí Dobronín a městem Polná bude odkloněna po silnici II/3503, II/34817 a III/34815 (trasa přes místní část Nové Dvory a obec Kamenná)
- Těžká nákladní doprava nad 3,5 t (mezi obcí Dobronín a městem Polná) bude odkloněna po silnici I/38, II/352
- Místním obyvatelům obce Dobronín, zásobování a IZS bude během stavby vjezd umožněn

D.1.1  
SO 181  
PDPS

		SOUŘADNOVÝ SYSTÉM: S-JTSK MĚŘÍTKOVÝ SYSTÉM: B.100			
VEDOUČÍ PROJEKTANT		ING. DAGMAR KLAJMONOVÁ		Kraj Vysočina	
ZODPOVĚDNÝ PROJEKTANT		ING. DAGMAR KLAJMONOVÁ			
ZPRACOVAL		ING. DAVID FEKETE		Jihlava	
TECHNICKÁ KONTROLA		ING. MIROSLAVA STAŠOVÁ		Stará Ves	
OBJEDNATEL:		Kraj Vysočina, Žitkova 1882/57, 586 01 Jihlava			
KRAJ:	VEYSOČINA	OKRES:	JIHLAVA	OBEC:	DOBRONÍN
AKCE:		II/348 DOBRONÍN - PRŮTAH, PD			
ČÁST:		SO 181 - DOPRAVNĚ INŽENÝRSKÁ OPATŘENÍ			
PŘÍLOHA:		PROVIZORNÍ ZNAČENÍ - III. ETAPA			
DATUM		10/2022			
MĚŘÍTKO		1:50000, 1:1000			
STUPEŇ		PDPS			
ZAK. ČÍSLO		21020			
ČÍS. PŘÍLOHY		PARE			
02.3					